




Wonen

Harde plannen




-  1, Veerhaven
-  2, Boomgaard
-  3, Molshoek
-  5, Heliushaven
-  11, Kop Oostdijk
-  15, Groote Dok Oost
-  32, Molenstraat
-  44, Locatie vml school Bremstraat
-  45, Locatie vml melkfabriek
- 49, Landelijk wonen (geen locaties aangewezen, wordt via maatwerk bepaald)

Zachte plannen

-  4, Rubber Helvoet locatie
-  6, Vermaat locatie
-  42, Tolstaete

Werken

Harde plannen





-  10, Kickersbloem 3 + brug
-  35, Locatie vml Gemaal Kan.weg WZ
-  37, Motorbrandstofverkoop punt

Zachte plannen




-  36, Uitbreiding Aralia

Voorzieningen

Harde plannen



-  8, Struytse Hoeck
-  16, Golfbaan
-  17, Disco
-  34, Uitbreiding Camping De Quack e.o.

Zachte plannen

-  9, Quackpolder Zuid
-  33, A-HOED Koninginnelaan
-  43, Locatie vml manege Dijkweg 7

Water

Zachte plannen

-  25, Waterplan
-  26, Krekenplan







Groen

Zachte plannen




-  38, Voorweg Noord

Infrastructuur

Harde plannen

-  13, Noordelijke Randweg
-  27, Oostelijke Randweg
-  31, Herinrichting Al-laen – De Sprong Rotonde - langzaamverkeerstunnel – lvr-oversteek
-  28, Parkeerterrein grote voertuigen (KB3)
-  47, Parkeerverwijssystem
-  48, Verkeersmaatregelen Rijksstraatweg

Zachte plannen

-  14, Brug WC De Struytse Hoeck
-  39, Openbaar Vervoer Transferium
-  40, Herinrichting kruising Plataanlaan-WC (rotonde)

Structuurvisie Hellevoetsluis 2015+. Legenda



Viewpoint

Postbus 9
5280 AA Boxtel
T - 0411 653590
F - 0411 653599

www.viewpointbv.nl



BRO
Ruimte | om in te leven